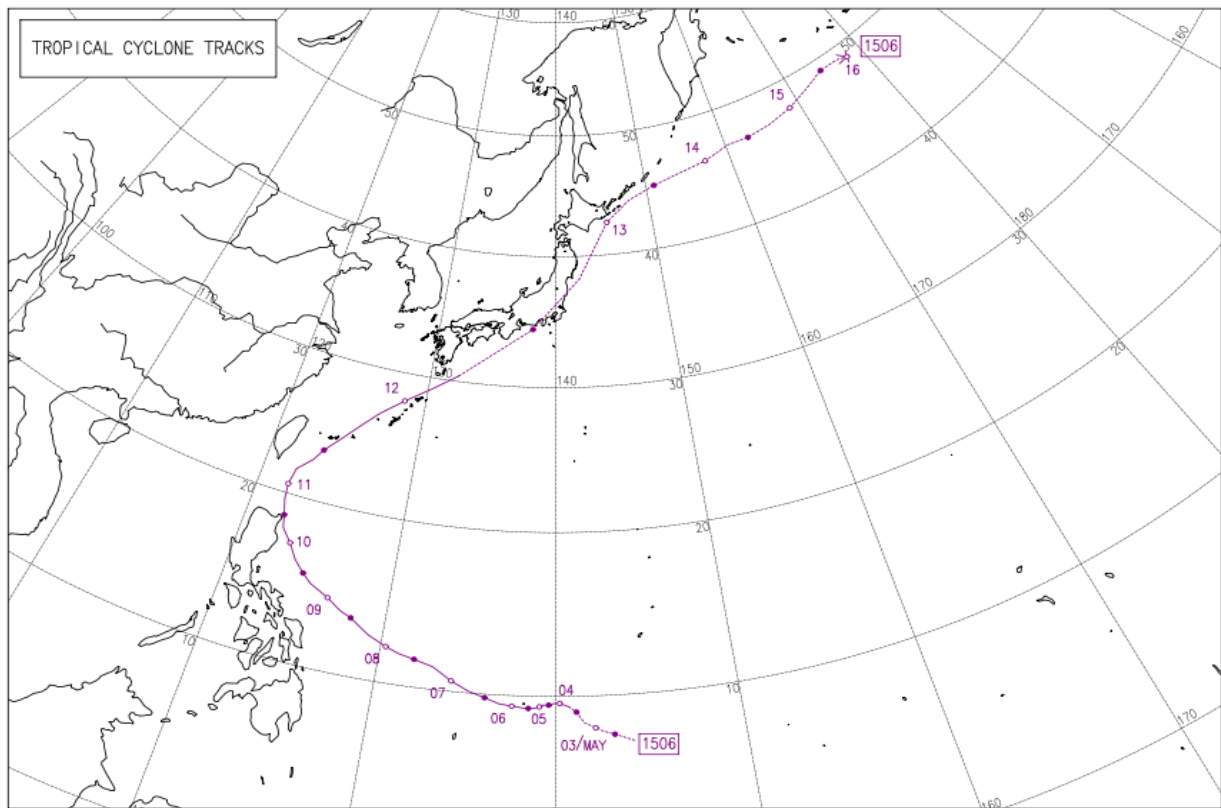
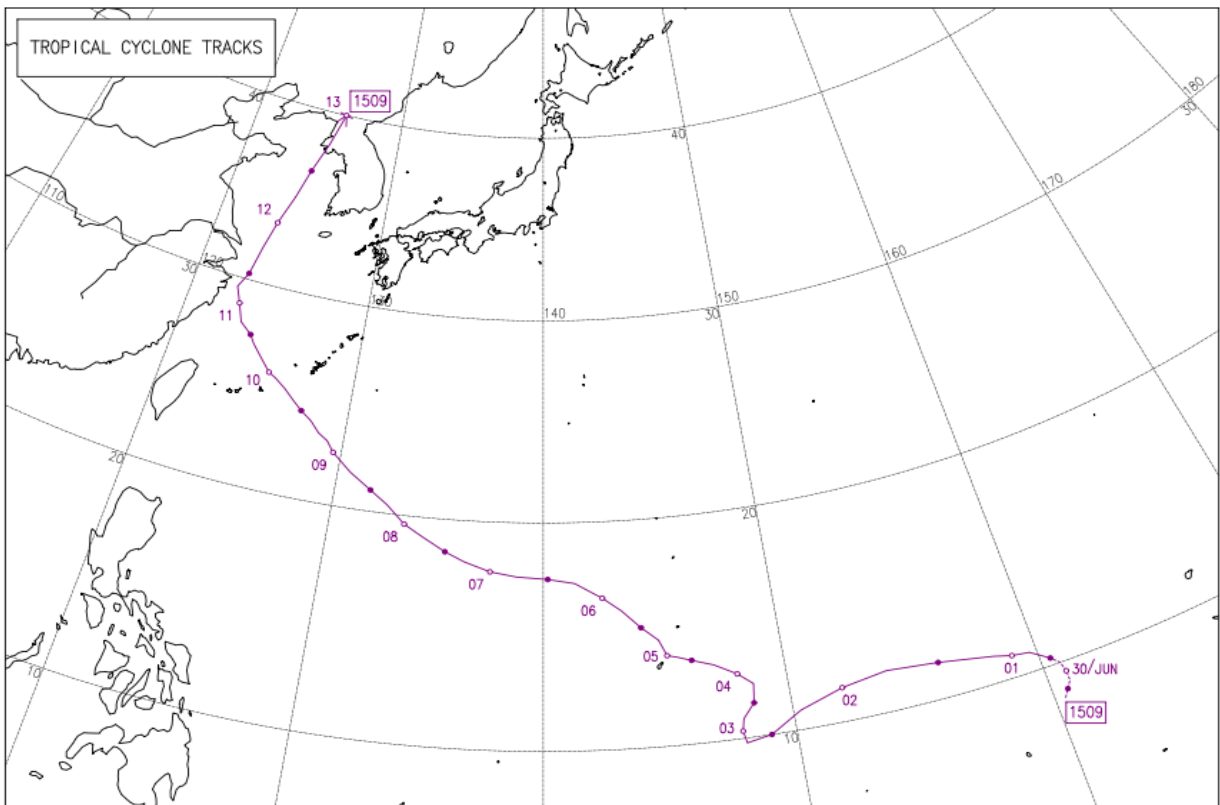
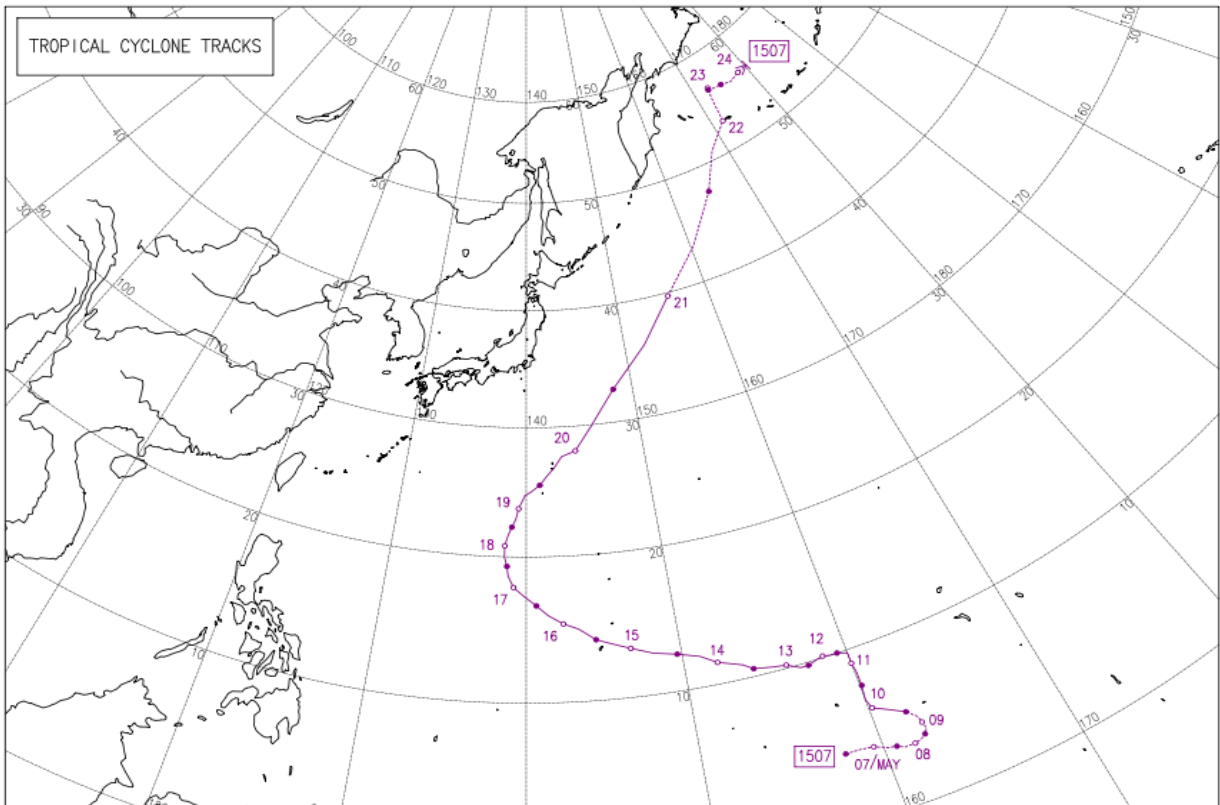


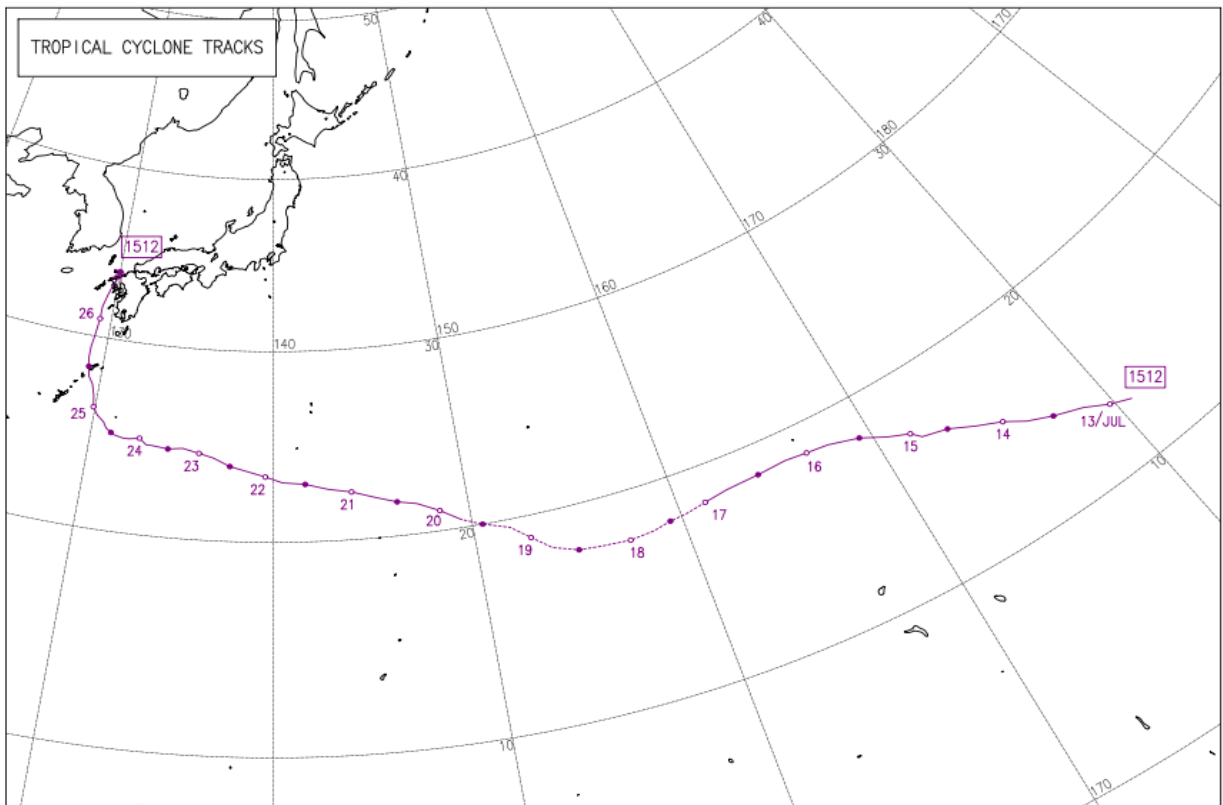
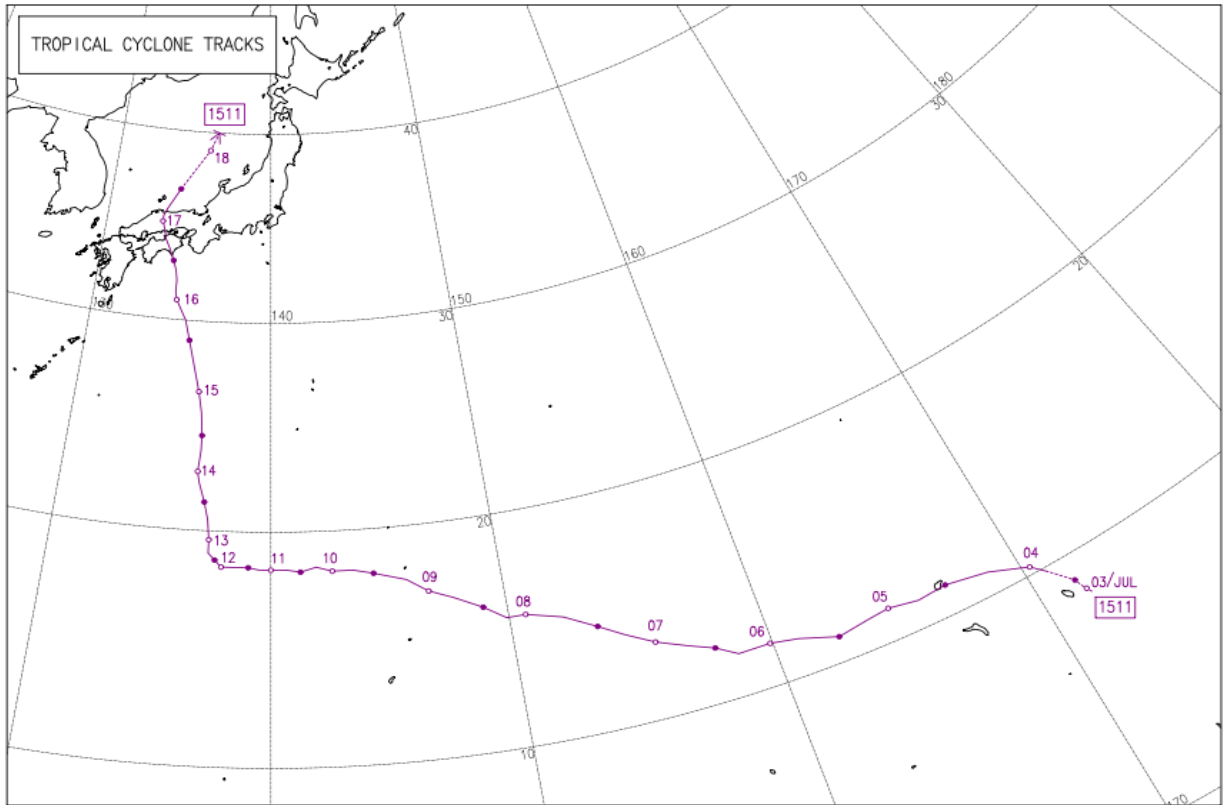
5年生理科「台風の接近」

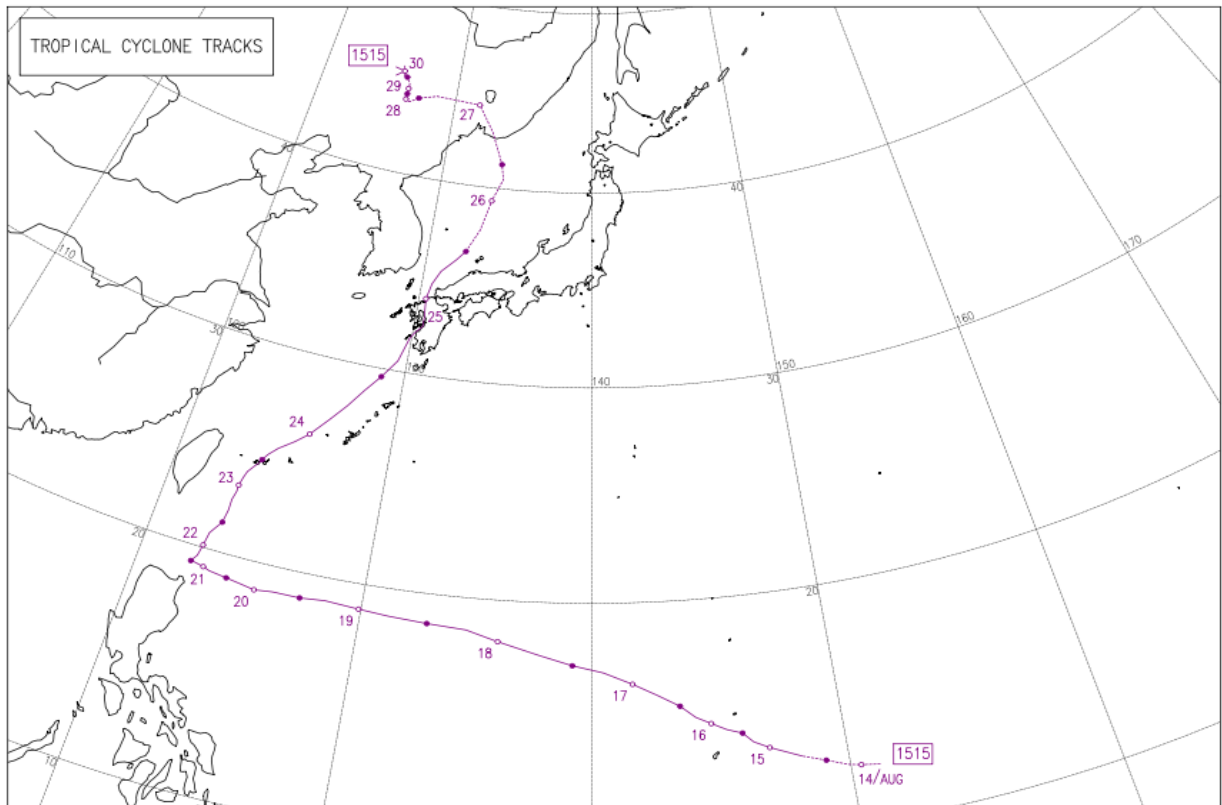
柏崎市立鯖石小学校

理科の学習で、日本に接近する台風がどこで発生し、どのような進路で進むのかを調べることにしました。以下の資料は「2015年に発生した台風」のうち「日本に接近した台風」だけを抽出し、その進路を白地図に記したものです。点と線は台風を進路を表しています。台風の発生場所、進路の規則性について、資料から分かることを書きましよう。









(平成28年度鯖石小学校授業研究より)